



**КОМИТЕТ ИМУЩЕСТВЕННЫХ ОТНОШЕНИЙ  
АДМИНИСТРАЦИИ ПЕРМСКОГО МУНИЦИПАЛЬНОГО ОКРУГА**

**РЕШЕНИЕ**

о размещении объектов № 3210

Пермский край  
Пермский округ

15.11.2023

Комитет имущественных отношений администрации Пермского муниципального округа разрешает Акционерному обществу «Газпром газораспределение Пермь» (ИНН 5902183841, ОГРН 1025900512670, почтовый адрес: 614000, г. Пермь, ул. Петропавловская, 43)

размещение объекта «Газопровод давлением до 1,2 Мпа, для размещения которого не требуется разрешения на строительство»

на землях государственная собственность на которые не разграничена

на срок 1 год

Местоположение: расположенных по адресу: Пермский край, м.о. Пермский, д. Симонки, ул. Подлесная, д. 12

Приложение: схема предполагаемых к использованию земель или части земельного участка.

Особые условия использования:

- 1) При размещении газопровода учесть параметры ширины проезда улично-дорожной сети, во избежание сужения полосы отвода дороги.
- 2) При условии получения разрешения на производство земляных работ.

Заместитель председателя комитета



М.В. Королева



# Схема предполагаемых к использованию земель или части земельного участка

Объект: Газопровод давлением до 1,2 Мпа, для размещения которого не требуется разрешения на строительство

Местоположение: расположенных по адресу: Пермский край, м.о. Пермский, д. Симонки, ул. Подлесная, д. 12

Площадь земель или части земельного участка, кв.м.: 2188

Категория земель: земли населенных пунктов

Вид разрешенного использования: -

Описание границ смежных землепользователей:

От точки н1 до точки н2 - земельный участок с кадастровым номером 59:32:3660004:678

От точки н2 до точки н3 - земельный участок с кадастровым номером 59:32:1870001:232

От точки н3 до точки н4 - земли общего пользования

От точки н4 до точки н6 - земельный участок с кадастровым номером 59:32:3660004:60

От точки н6 до точки н9 - земли общего пользования








От точки н9 до точки н10 - земельный участок с кадастровым номером 59:32:3660004:1554

От точки н10 до точки н1 - земли общего пользования

## Каталог координат, м


№ точки границы	X	Y
н1	509658.07	2255024.55
н2	509654.94	2255023.43
н3	509640.25	2255017.39
н4	509532.20	2254970.30
н5	509533.48	2254968.87
н6	509512.73	2254959.90
н7	509466.08	2254935.87
н8	509471.35	2254928.80
н9	509506.48	2254945.35
н10	509519.12	2254951.44
н11	509524.78	2254957.22
н12	509531.91	2254958.18
н13	509662.00	2255014.88
н1	509658.07	2255024.55

## Условные обозначения:

-  - предполагаемый участок земель, на которых планируется размещение объекта
-  - границы и номер земельного участка, сведения о которых внесены в ЕГРН
-  - границы и номер объекта капитального строительства, сведения о которых внесены в ЕГРН
-  - граница кадастрового квартала
-  - зоны с особыми условиями использования территории, сведения о которых внесены в ЕГРН
-  - обозначение запрашиваемого земельного участка
-  - характеристическая точка границ земель или части земельного участка
- 59:32:3660004 - номер кадастрового квартала



Масштаб 1:1000

Заявитель:  / Егошина И.В.  
МП (подпись, расшифровка подписи)

(для юридических лиц  
и индивидуальных предпринимателей)